







Vous préciserez comment chacun de ces navigateurs a participé à mettre en relation l'Europe et le reste du monde.

Noms des navigateurs	N° des docs	Pour quel pays et quel roi travaille-t-il?	Principale « découverte » ou « exploit » et la date	Quels étaient leurs objectifs de départ?	Direction suivie (N / S / E / O)	Ce que je retiens de ce navigateur.
 C. Colomb		Pays : Roi :	Découverte ou exploit: Dates :	- - -	-	
 Vasco de Gama		Pays : Roi :	Découverte ou exploit: Dates :	- -	- -	
 Magellan		Pays : Roi :	Découverte ou exploit: Dates :	- -	- -	
 Jacques Cartier et Samuel de Champlain		Pays : Roi : /			- -	
 Bougainville		Pays : Roi :	Découverte ou exploit: Dates :	- - -	- - -	
 James Cook		Pays : Roi :	Découverte ou exploit: Dates :	- - -	- - -	
 La Pérouse		Pays : Roi :	Découverte ou exploit: Dates :	- - -	-	

Replacez sur la carte le nom du navigateur, sa découverte ou son exploit ainsi que la date correspondante. Vous soulignerez le trajet du navigateur de la même couleur que celle choisie dans votre tableau.

